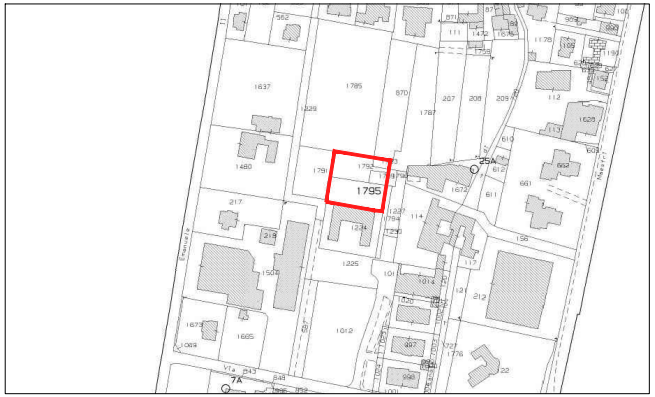

ESTRATTO MAPPA CATASTALE_ scala 1:2000
Sala Baganza, foglio 7, mappale 1789, 1792, 1793, 1795

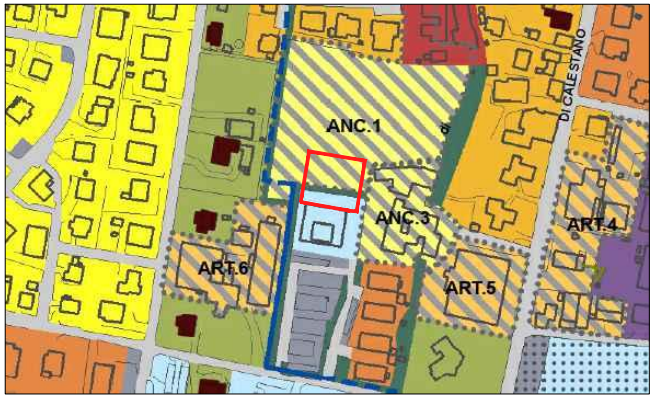

ESTRATTO RUE _ scala 1:2000
ANC.1 - Ambiti per i nuovi insediamenti già previsti dal P.R.G. previgente confermati - ANC (Art. 9.2)
Aree a verde con funzione ecologica e/o di arredo (Art. 6.1)
Aree per attrezzature e spazi collettivi (Art. 5.2) - Aree per attrezzature di interesse comune

VISTA AEREA _ scala 1:2000

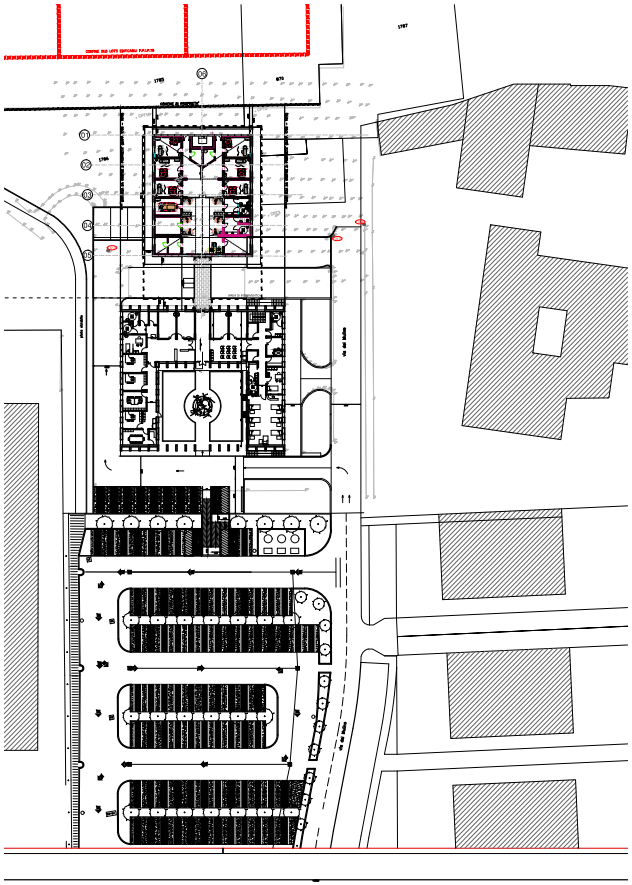

PLANIMETRIA DI INQUADRAMENTO_ scala 1:500

N

Finanziato dall'Unione europea
NextGenerationEU

SERVIZIO SANITARIO REGIONALE
EMILIA–ROMAGNA
Azienda Unità Sanitaria Locale di Parma
del Quartiere 27/A – 43126 PARMA Tel. 0521/393111 – Fax 0521/393393

DIPARTIMENTO INTERAZIENDALE "TECNICO E LOGISTICA"
SERVIZIO ATTIVITA' TECNICHE
Via Gramsci n°14 - 43126 Parma - Tel. 0521/971003 - Fax 0521/286311 - Pec. serv_attivita_tecniche@pec.ausl.pr.it

DISTRETTO PARMA
CASA DELLA COMUNITA' DI SALA BAGANZA

AMPLIAMENTO

PIANO NAZIONALE DI RIPRESA E RESILIENZA
M6C1.1 - Cod. Intervento 018 - CUP D44E21001410001

PROGETTO ESECUTIVO
STRUTTURALE

INQUADRAMENTO
pianta piano terra, mappa catastale, RUE, vista aerea

N. ELABORATO S.01
SCALA varie

IL COMMISSARIO STRAORDINARIO
dr. MASSIMO FABI

IL DIRETTORE DEL DISTRETTO
dr. ANTONIO BALESTRINO

IL DIRETTORE DEL S.A.T.
ing. RENATO MARIA SAVIANO

IL RESP. UNICO DEL PROCEDIMENTO
arch. ELENA CAVATORE

IL PROGETTISTA
arch. ANDREA MAMBRIANI

IL COORDINATORE PER LA SICUREZZA
geom. GIULIANO BASTASINI

REV.	DESCRIZIONE	DATA	REDATTO	VERIFICATO	APPROVATO
0	EMISSIONE	20.10.2022	P. LANDINI	P. LANDINI	P. LANDINI
1	PROGETTO ESECUTIVO STRUTTURALE	28.02.2023	P. LANDINI	P. LANDINI	P. LANDINI
2					
3					
4					
5					
6					

FILE: C:\DOCUMENTI\Cavatore\PLAN_Plan\S.01 sala baganza\sala baganza.dwg PLOT 1:10

Sul presente elaborato vige il DIRITTO di PROPRIETA', per cui ne è vietata la riproduzione anche parziale, cessione a terzi, la diffusione, se non dietro rilascio espressa autorizzazione scritta.
Ogni violazione sarà perseguita ai sensi delle vigenti leggi civili e penali.